

Secretaria de Meio Ambiente e Desenvolvimento Sustentável - SEMAD

Centro de Informações Meteorológicas e Hidrológicas do Estado de Goiás - CIMEHGO

Sala de Situação de Monitoramento de Riscos e Desastres Naturais

Visite: <https://www.meioambiente.go.gov.br/cimehgo> ou <https://www.cimehgo.meioambiente.go.gov.br/>

 @cimehgo.semad

Boletim nº: 0060

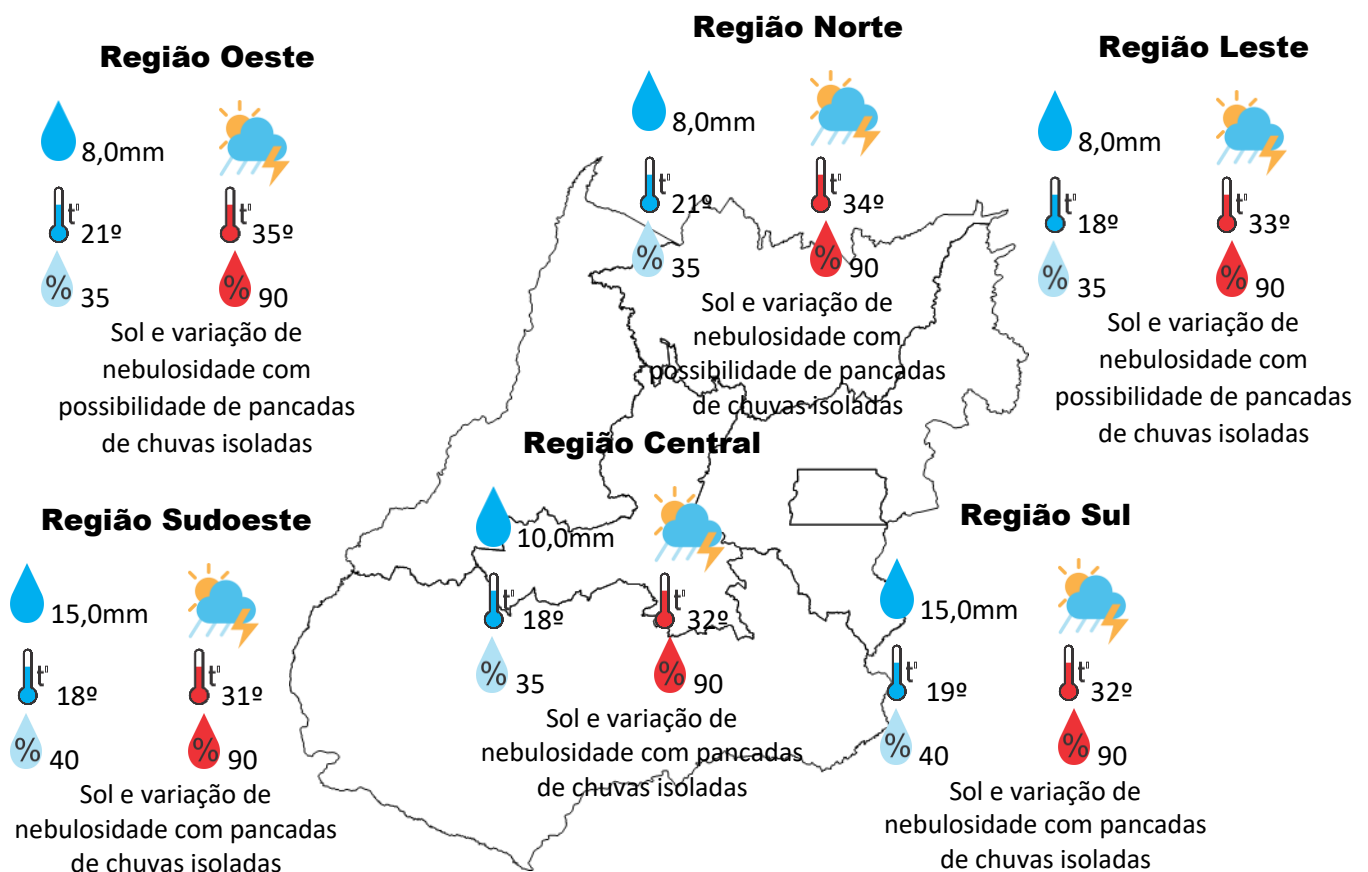
Elaborado na data: 11/03/2022

Previsão para data: 12/03/2022

Informações do Tempo para o Estado

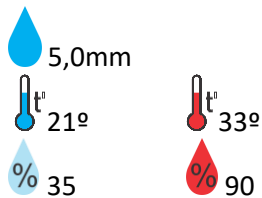
Sábado de sol e variação de nebulosidade, o avanço de uma frente fria pela região sudeste do Brasil vai começar a influenciar o nosso Estado com aumento de nebulosidade. Consequentemente teremos a formação de áreas de instabilidade e com isso as pancadas de chuvas podem ser localmente fortes vir acompanhadas de rajadas de vento e raios.

Capital: Sol e variação de nebulosidade, com possibilidade de pancadas de chuvas isoladas, temperatura máxima podendo chegar aos 31°C e umidade relativa do ar variando entre 40% a 90%, o nascer do sol será às 06:19hs e o pôr do sol às 18:34hs.



Previsão para alguns municípios:

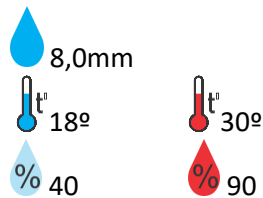
Porangatu



Sol e variação de nebulosidade com possibilidade de pancadas de chuvas isoladas

Rio Verde

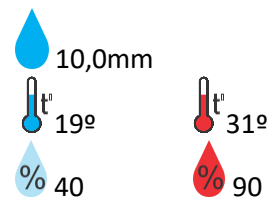
Catalão



Sol e variação de nebulosidade com possibilidade de pancadas de chuvas isoladas

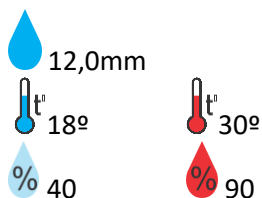
Luziânia

Jataí



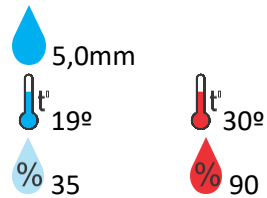
Sol e variação de nebulosidade com possibilidade de pancadas de chuvas isoladas

Anápolis



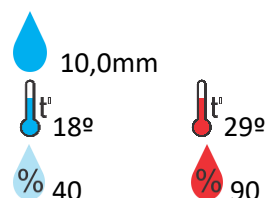
Sol e variação de nebulosidade com possibilidade de pancadas de chuvas isoladas

Goiânia



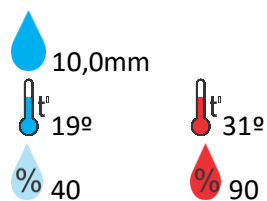
Sol e variação de nebulosidade com possibilidade de pancadas de chuvas isoladas

Itumbiara



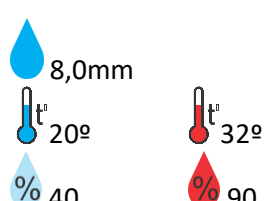
Sol e variação de nebulosidade com possibilidade de pancadas de chuvas isoladas

Ouvidor



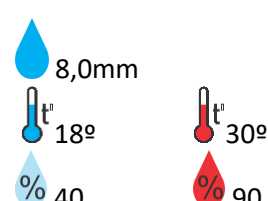
Sol e variação de nebulosidade com possibilidade de pancadas de chuvas isoladas

Goiandira



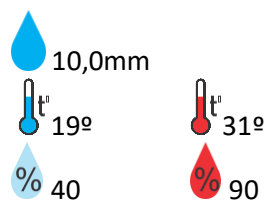
Sol e variação de nebulosidade com possibilidade de pancadas de chuvas isoladas

Três Ranchos

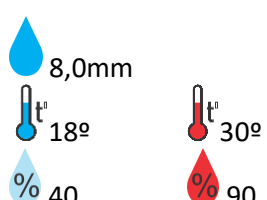


Sol e variação de nebulosidade com possibilidade de pancadas de chuvas isoladas

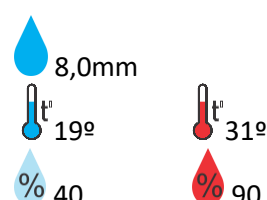
Cumari



Sol e variação de nebulosidade com possibilidade de pancadas de chuvas isoladas

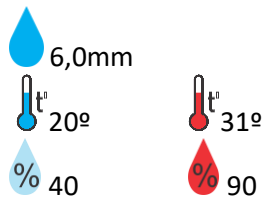


Sol e variação de nebulosidade com possibilidade de pancadas de chuvas isoladas



Sol e variação de nebulosidade com possibilidade de pancadas de chuvas isoladas

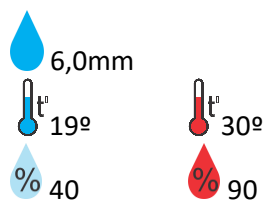
Anhanguera



Sol e variação de nebulosidade com possibilidade de pancadas de chuvas isoladas

Cristalina

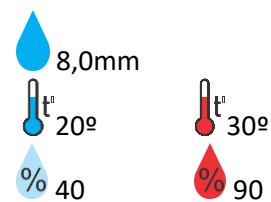
Ipameri



Sol e variação de nebulosidade com possibilidade de pancadas de chuvas isoladas

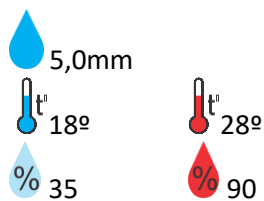
Santa Helena

Nova Aurora



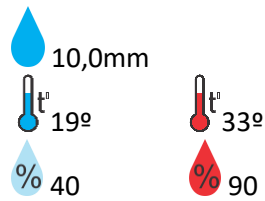
Sol e variação de nebulosidade com possibilidade de pancadas de chuvas isoladas

Ceres



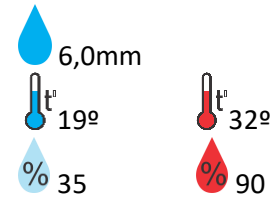
Sol e variação de nebulosidade com possibilidade de pancadas de chuvas isoladas

Goiatuba



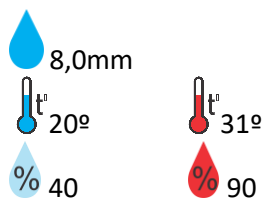
Sol e variação de nebulosidade com possibilidade de pancadas de chuvas isoladas

Davinópolis



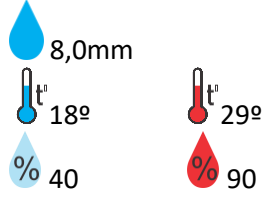
Sol e variação de nebulosidade com possibilidade de pancadas de chuvas isoladas

Rubiataba



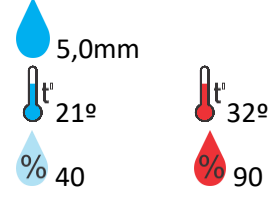
Sol e variação de nebulosidade com possibilidade de pancadas de chuvas isoladas

Flores de Goiás



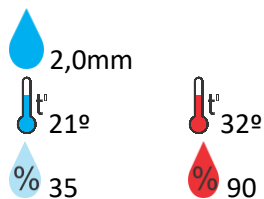
Sol e variação de nebulosidade com possibilidade de pancadas de chuvas isoladas

Mineiros

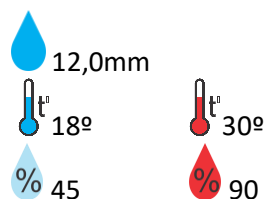


Sol e variação de nebulosidade com possibilidade de pancadas de chuvas isoladas

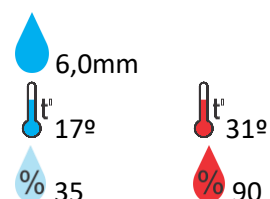
Pires do Rio



Sol e variação de nebulosidade com possibilidade de pancadas de chuvas isoladas



Sol e variação de nebulosidade com possibilidade de pancadas de chuvas isoladas



Sol e variação de nebulosidade com possibilidade de pancadas de chuvas isoladas

OBS: As informações contidas nesse boletim do tempo levam em consideração dados das variáveis meteorológicas previstas por modelos meteorológicos e análise de imagens de satélite do dia 11/03/2022 às 09:00 horas

Secretaria de Meio Ambiente e Desenvolvimento Sustentável - SEMAD

Centro de Informações Meteorológicas e Hidrológicas do Estado de Goiás - CIMEHGO

Sala de Situação de Monitoramento de Riscos e Desastres Naturais

Visite: <https://www.meioambiente.go.gov.br/cimehgo> ou <https://www.cimehgo.meioambiente.go.gov.br/>

 [@cimehgo.semad](https://www.instagram.com/cimehgo.semad)

Boletim nº: 0060

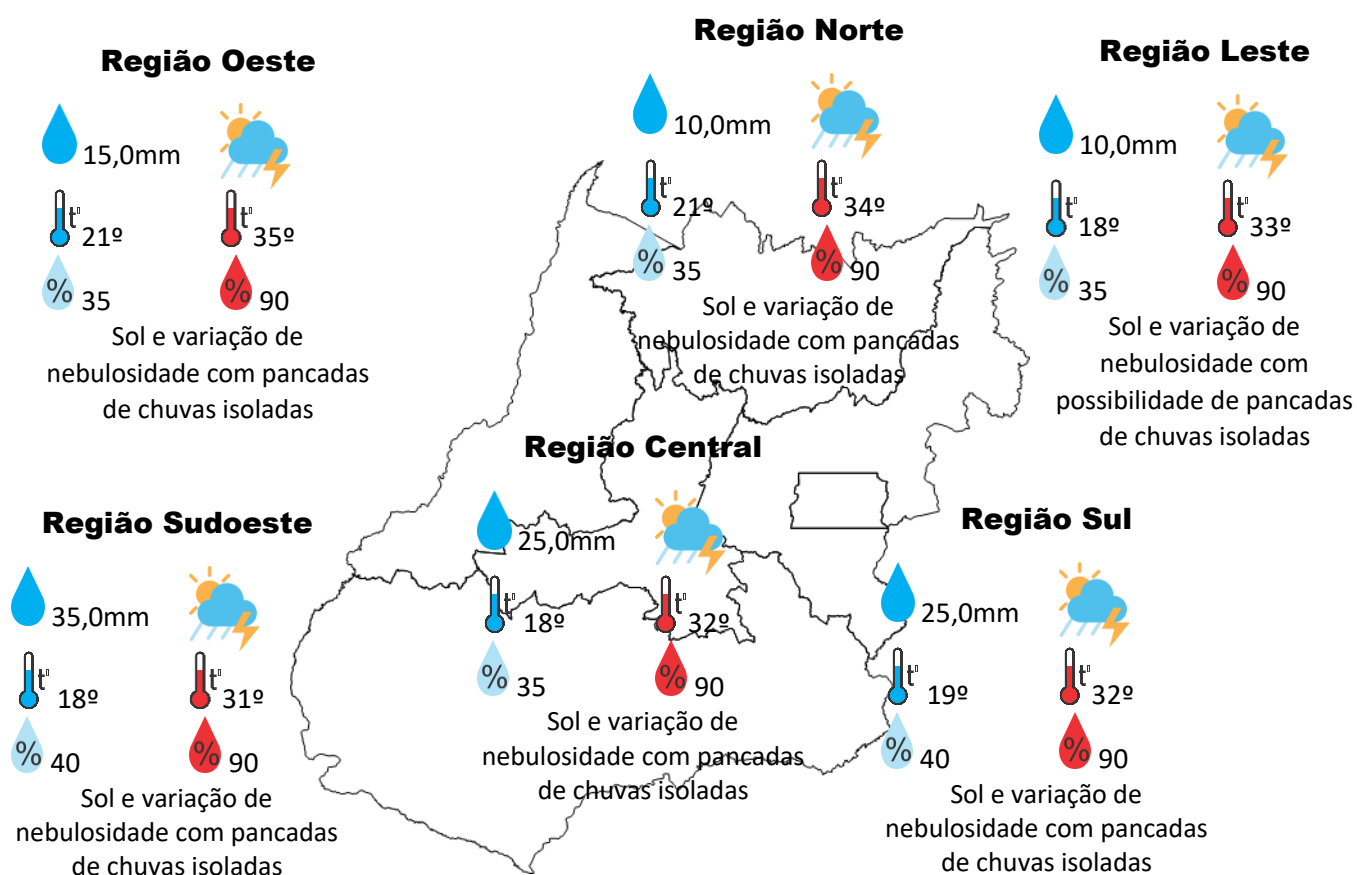
Elaborado na data: 11/03/2022

Previsão para data: 13/03/2022

Informações do Tempo para o Estado

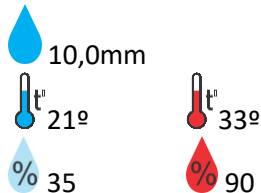
Domingo de sol e variação de nebulosidade, o avanço de uma frente fria pela região sudeste do Brasil, proporciona o aumento de nebulosidade em nosso Estado. Conseqüentemente teremos a formação de áreas de instabilidade e com isso as pancadas de chuvas podem ser localmente fortes vir acompanhadas de rajadas de vento e raios.

Capital: Sol e variação de nebulosidade, com possibilidade de pancadas de chuvas isoladas, temperatura máxima podendo chegar aos 31°C e umidade relativa do ar variando entre 40% a 90%, o nascer do sol será às 06:19hs e o pôr do sol às 18:33hs.



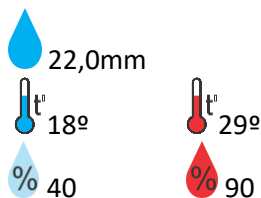
Previsão para alguns municípios:

Porangatu



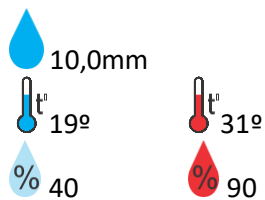
Sol e variação de nebulosidade com possibilidade de pancadas de chuvas isoladas

Rio Verde



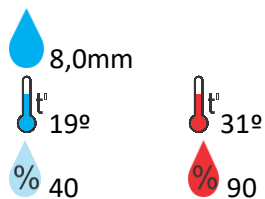
Sol e variação de nebulosidade com possibilidade de pancadas de chuvas isoladas

Goiânia



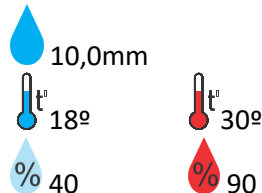
Sol e variação de nebulosidade com possibilidade de pancadas de chuvas isoladas

Goiandira



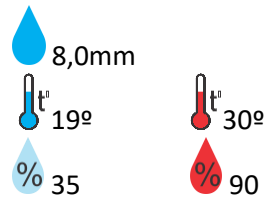
Sol e variação de nebulosidade com possibilidade de pancadas de chuvas isoladas

Catalão



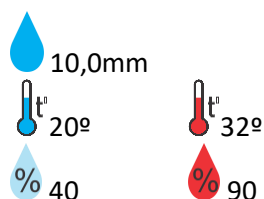
Sol e variação de nebulosidade com possibilidade de pancadas de chuvas isoladas

Luziânia



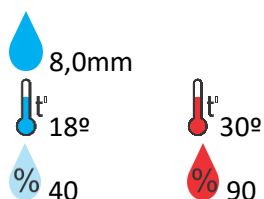
Sol e variação de nebulosidade com possibilidade de pancadas de chuvas isoladas

Itumbiara



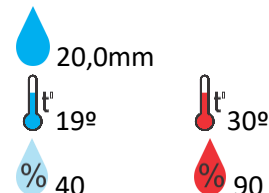
Sol e variação de nebulosidade com possibilidade de pancadas de chuvas isoladas

Três Ranchos



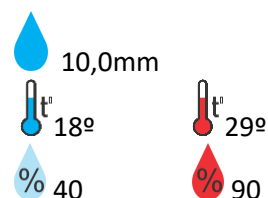
Sol e variação de nebulosidade com possibilidade de pancadas de chuvas isoladas

Jataí



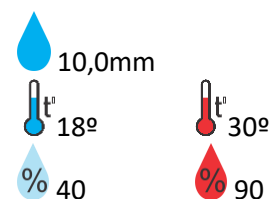
Sol e variação de nebulosidade com possibilidade de pancadas de chuvas isoladas

Anápolis



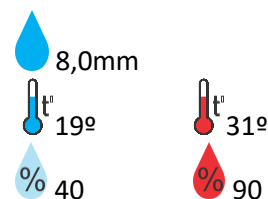
Sol e variação de nebulosidade com possibilidade de pancadas de chuvas isoladas

Ouvidor



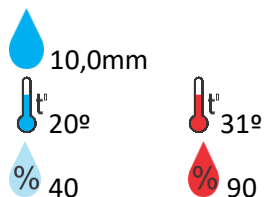
Sol e variação de nebulosidade com possibilidade de pancadas de chuvas isoladas

Cumari



Sol e variação de nebulosidade com possibilidade de pancadas de chuvas isoladas

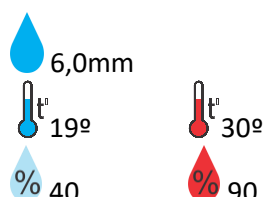
Anhanguera



Sol e variação de nebulosidade com possibilidade de pancadas de chuvas isoladas

Cristalina

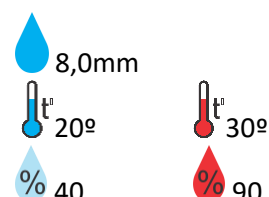
Ipameri



Sol e variação de nebulosidade com possibilidade de pancadas de chuvas isoladas

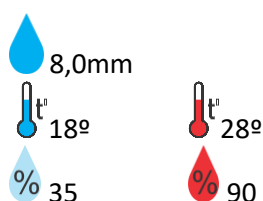
Santa Helena

Nova Aurora



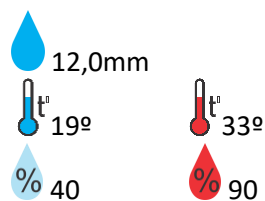
Sol e variação de nebulosidade com possibilidade de pancadas de chuvas isoladas

Ceres



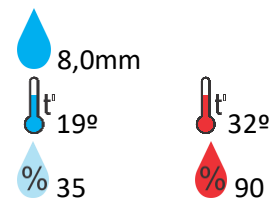
Sol e variação de nebulosidade com possibilidade de pancadas de chuvas isoladas

Goiatuba



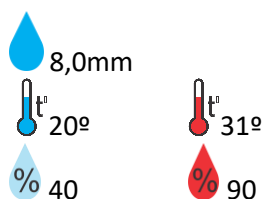
Sol e variação de nebulosidade com possibilidade de pancadas de chuvas isoladas

Davinópolis



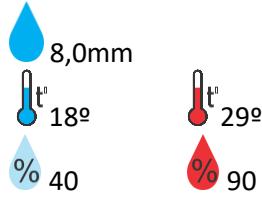
Sol e variação de nebulosidade com possibilidade de pancadas de chuvas isoladas

Rubiataba



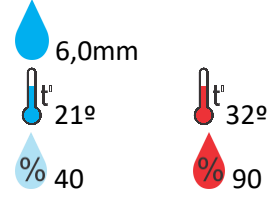
Sol e variação de nebulosidade com possibilidade de pancadas de chuvas isoladas

Flores de Goiás



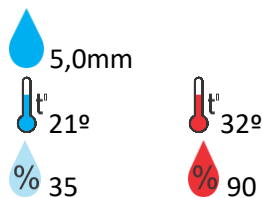
Sol e variação de nebulosidade com possibilidade de pancadas de chuvas isoladas

Acreúna

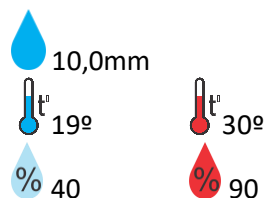


Sol e variação de nebulosidade com possibilidade de pancadas de chuvas isoladas

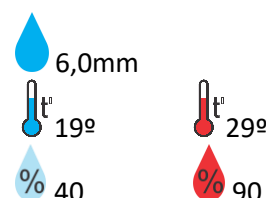
Araçu



Sol e variação de nebulosidade com possibilidade de pancadas de chuvas isoladas



Sol e variação de nebulosidade com possibilidade de pancadas de chuvas isoladas



Sol e variação de nebulosidade com possibilidade de pancadas de chuvas isoladas

OBS: As informações contidas nesse boletim do tempo levam em consideração dados das variáveis meteorológicas previstas por modelos meteorológicos e análise de imagens de satélite do dia 11/03/2022 às 09:00 horas